

Fietsroute

van Thomas Zandstrastraat in Sneek (SÃ°dwest-FryslÃ°n, Friesland)

via Stadsrondweg-Zuid, Sneek
Zuidwesthoekweg, Sneek
Alde Skatting, Oosthem
Alde Skatting, Oosthem
Sylspaad, Oudega
Hagenadyk 6, Oudega
Stasjonsleane, Oudega
De Kat 22, Westhem
Hissedyk, Abbega
Pikesyl, Abbega
Rige, Abbega
Nessenwei, Oosthem
Monumentwei, Folsgare

naar Thomas Zandstrastraat in Sneek (SÃ°dwest-FryslÃ°n, Friesland)

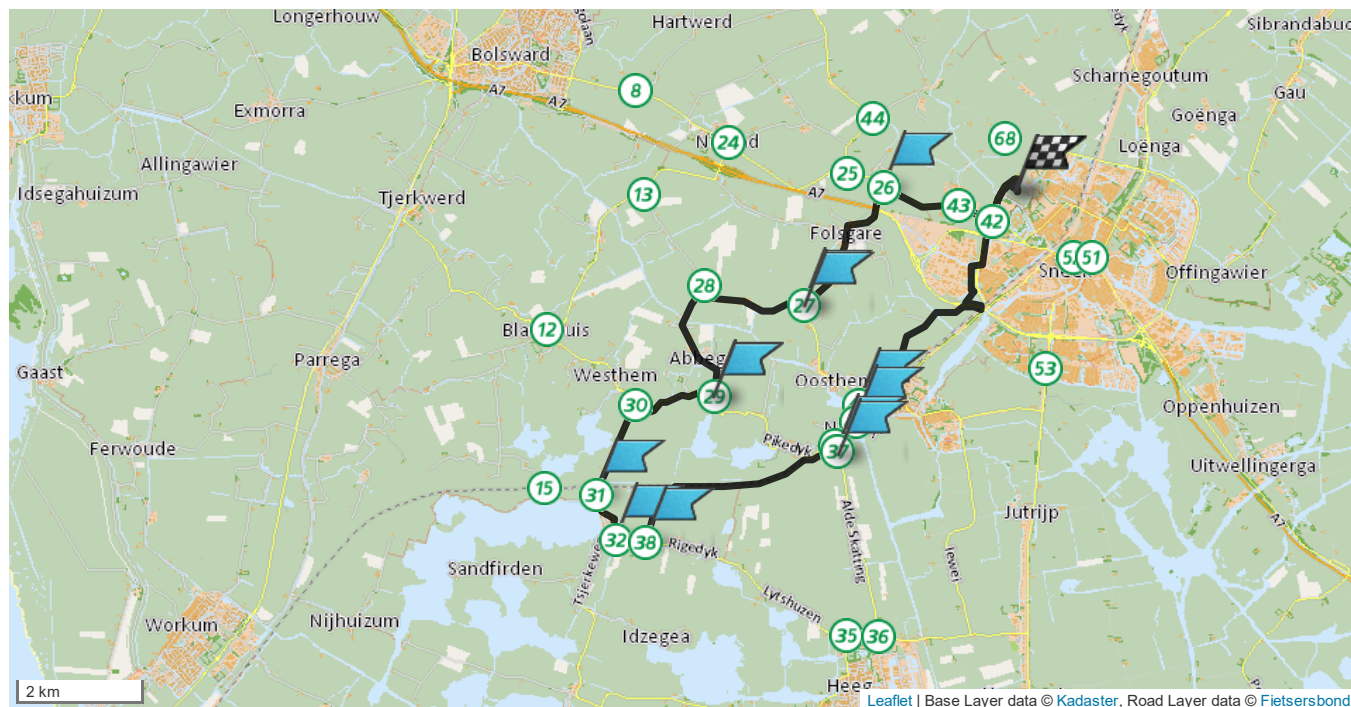
Afstand 25.52 km

Routetype Via knooppunten

Deze route wordt u aangeboden door de Fietsersbond en Europeesche verzekeringen.
routeplanner.fietsersbond.nl



























volledige route



Start bij Thomas Zandstrastraat in Sneek (SÃ°dwest-FryslÃ°n, Friesland) en ga noordwest

1	Ga na 42 meter bij de zijstraat	linksaf	, naam blijft Thomas Zandstrastraat	←	42 meter
2	Ga na 225 meter op de kruising	linksaf	naar Stadsrondweg-Noord	←	267 meter
3	Ga na 640 meter bij de T-splitsing	rechtsaf	naar Wetterskipdyk	→	907 meter


41	Ga na 232 meter bij knooppunt 42	schuin rechts	naar knooppunt 41		1.1 km.
40	Ga na 4.9 km. bij knooppunt 41 <i>Tussen knooppunt 42 en 41 komt u in de woonplaats Oosthem.</i>	linksaf	naar knooppunt 40		6.1 km.
39	Ga na 340 meter bij knooppunt 40 <i>Tussen knooppunt 41 en 40 komt u in de woonplaatsen Sneek, IJlst.</i>	rechtdoor	naar knooppunt 39		6.4 km.
37	Ga na 542 meter bij knooppunt 39	linksaf	naar knooppunt 37		6.9 km.
8	Ga na 113 meter bij knooppunt 37 <i>Tussen knooppunt 39 en 37 komt u in de woonplaats Oosthem.</i>	rechtdoor	naar Alde Skatting		7.1 km.
37	Ga na 55 meter bij het tussenpunt	terug	, naam blijft Alde Skatting & naar knooppunt 37		7.1 km.
38	Ga na 55 meter bij knooppunt 37	linksaf	naar knooppunt 38		7.2 km.
11	Ga na 4.0 km. bij knooppunt 38 <i>Tussen knooppunt 37 en 38 komt u in de woonplaatsen IJlst, Oudega.</i>	rechtsaf	richting knooppunt 32		11.2 km.
12	Kom na 459 meter bij [onbekend] in Oudega (SÃ°dwest-FryslÃ°n, Friesland)				11.7 km.
31	Ga na 18 meter bij knooppunt 32	rechtdoor	naar knooppunt 31		11.7 km.
30	Ga na 948 meter bij knooppunt 31	rechtdoor	naar knooppunt 30		12.6 km.
15	Ga na 1.6 km. bij knooppunt 30	scherp rechts	richting knooppunt 29		14.3 km.
16	Kom na 26 meter bij [onbekend] in Westhem (SÃ°dwest-FryslÃ°n, Friesland) <i>Tussen knooppunt 30 en het tussenpunt komt u in de woonplaats Westhem.</i>				14.3 km.
17	Ga na 1.5 km. bij knooppunt 29 <i>Tussen het tussenpunt en knooppunt 29 komt u in de woonplaats Abbega.</i>	rechtdoor	naar Pikesyl		15.7 km.
29	Ga na 17 meter bij het tussenpunt	terug	, naam blijft Pikesyl & naar knooppunt 29		15.7 km.
28	Ga na 17 meter bij knooppunt 29	schuin rechts	naar knooppunt 28		15.8 km.
27	Ga na 2.2 km. bij knooppunt 28	rechtsaf	naar knooppunt 27		17.9 km.
21	Ga na 1.9 km. bij knooppunt 27 <i>Tussen knooppunt 28 en 27 komt u in de woonplaats Oosthem.</i>	rechtdoor	naar Nessenwei		19.8 km.
27	Ga na 26 meter bij het tussenpunt	terug	, naam blijft Nessenwei & naar knooppunt 27		19.8 km.
26	Ga na 26 meter bij knooppunt 27	rechtsaf	naar knooppunt 26		19.9 km.
43	Ga na 2.5 km. bij knooppunt 26 <i>Tussen knooppunt 27 en 26 komt u in de woonplaats Folsgare.</i>	schuin rechts	naar knooppunt 43		22.4 km.
42	Ga na 1.3 km. bij knooppunt 43 <i>Tussen knooppunt 26 en 43 komt u in de woonplaatsen Nijland, Ysbrechtum.</i>	rechtdoor	naar knooppunt 42		23.7 km.
26	Ga na 581 meter bij knooppunt 42	scherp links	naar Wetterskipsdyk		24.3 km.
27	Ga na 232 meter bij de zijstraat <i>Op deze weg komt u in de woonplaats Sneek.</i>	linksaf	naar Stadsrondweg-Noord		24.6 km.
28	Ga na 640 meter op de kruising	rechtsaf	naar Thomas Zandstrastraat		25.2 km.
29	Ga na 225 meter bij de T-splitsing	rechtsaf	, naam blijft Thomas Zandstrastraat		25.5 km.

30 Kom na 59 meter bij het eindpunt van uw route

25.5 km.

Deze route online bekijken

Scan de onderstaande qr-code met uw mobiele telefoon



**AUTORIJDEN?
GA NOU GAUW**

FIETSEN

F 40 jaar **Fietsersbond**

**Al 40 jaar in actie
voor alle fietsers!**

Kijk op fietsersbond.nl/40